


KAAVAMERKINNÄT JA MÄÄRÄYKSET:



Erillispientalojen korttelialue.



Lähivirkistysalue.



Venesatama/venealkama.



Korttelin, korttelinosan ja alueen raja.



Osa-alueen raja.



Ohjeellinen tontin/rakennuspaikan raja.

146

Korttelin numero.

1

Ohjeellisen tontin/rakennuspaikan numero.

VUOHINIEM

Kadun, tien, katuaukion, torin, puiston tai muun yleisen alueen nimi.

I


Roomalainen numero osoittaa rakennusten, rakennuksen tai sen osan suurimman sallitun kerrosluvun.

½k I u½

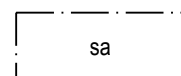
Murtoluku roomalaisen numeron edessä osoittaa, kuinka suuren osan rakennuksen suurimman kerroksen alasta saa kellarikerroksessa käyttää kerrosalaan luettavaksi tilaksi.  
Murtoluku roomalaisen numeron jäljessä osoittaa, kuinka suuren osan rakennuksen suurimman kerroksen alasta ullakon tasolla saa käyttää kerrosalaan laskettavaksi tilaksi.

e=0,15

Tehokkuusluku eli kerrosalan suhde tontin/rakennuspaikan pinta-alaan.



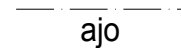
Rakennusala.



Rakennusala, jolle saa sijoittaa enintään 30 k-m<sup>2</sup> suuruisen saunan.



Katu.



Ajoyhteys.

# RAUTALAMMIN KUNTA

## VUOHIRANNAN ASEMAKAAVA

Asemakaava koskee tilaa 21:67.

Asemakaavalla muodostuvat korttelit 146-150 sekä lähivirkistys-, venealkama- ja katualueet.

Kuopiossa 27. helmikuuta 2008.

Timo Leskinen  
Di, aluetoimiston päällikkö

Lilian Savolainen  
Arkkitehti

Kunnanhallitus on kokouksessaan . . .2008 ..... §:n kohdalla hyväksynyt tämän asemakaavan.

Rautalammilla . . .2008.

RAUTALAMMIN KUNTA Vuohiranta  Asemakaava	Nähtävillä Valtuusto
 <b>Finnish Consulting Group</b> Infra ja ympäristö	Suunnitteluala, työnnumero ja piirustuksen numero 1:2000  <b>YSK 0595-C8738 901</b>
Päiväys 27.02.2008 Suunn. TIL/LSA Hyv. TIL	Yhteyshenkilö Timo Leskinen Tiedosto P:\..\Pyhäselk\reijola_teollisuus\... FCG Suunnittelukeskus Oy Kuopionlahdenkatu 2 A 70100 Kuopio Puh. 0104096600 www.suunnittelukeskus.fi