

**MERKINNÄT JA ASEMAKAAVAMÄÄRÄYKSET:**



**Erillispientalojen korttelialue.**



**Lähivirkistysalue.**



**Uimaranta/Venevalkama.**



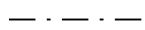
**Suojaviheralue.**



3 m kaava-alueen rajan ulkopuolella oleva viiva.



Korttelin, korttelinosan ja alueen raja.



Osa-alueen raja.

**53**

Korttelin numero.

**1**

Rakennuspaikan numero.

**e=0,20**

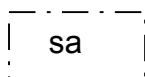
Tehokkuusluku eli kerrosalan suhde tontin / rakennuspaikakn pinta-alaan.

**I**

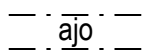
Roomalainen numero osoittaa rakennusten, rakennuksen tai sen osan suurimman sallitun kerrosluvun.



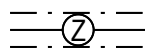
Rakennusala.



Alueen osa, jonne saa sijoittaa enintään 30 k-m<sup>2</sup> rantasaunan.



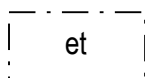
Ajoyhteys.



Johtoa varten varattu alueen osa (z=sähkölinja).



Maanalaistajohtoa varten varattu alueen osa (jv=jätevesi).



Alueen osa, jolle saa sijoittaa jätevedenpumppaamon.