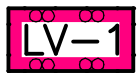




Yleisen tien alue.



Venevalkama.



Venevalkama.
Alueelle saa rakentaa kalastusta ja matkailua palvelevia rakennuksia ja rakenteita. Alueen rakennusoikeus on 30 m².



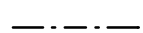
Alue, josta ranta-asetmakaava kumotaan.



3 m kaava-alueen rajan ulkopuolella oleva viiva.



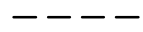
Korttelin, korttelinosan ja alueen raja.



Osa-alueen raja.



Ohjeellinen rakennuspaikan raja.



Ohjeellinen alueen tai osa-alueen raja.

1

Korttelin numero.

2


Rakennuspaikan numero.

300

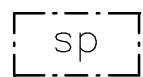
Rakennusoikeus kerrosalaneliömetreinä.

I

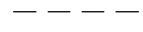
Roomalainen numero osoittaa rakennusten, rakennuksen tai sen osan suurimman sallitun kerrosluvun.



Rakennusala.



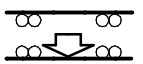
Luonnonmukaisena säilytettävä alueen osa.



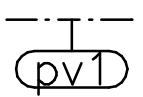
Ohjeellinen uusi yksityistie.



Sähkölinja.



Ajoneuvoliittymän likimääräinen sijainti.



Vedenhankinnalle tärkeän pohjavesialueen raja (I).
Alueelle ei saa sijoittaa toimintoja, jotka voivat vaarantaa pohjaveden laatua.