

MERKINNÄT JA ASEMAKAAVAMÄÄRÄYKSET:

AO

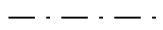
Erillispientalojen korttelialue.



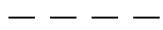
3 m kaava-alueen rajan ulkopuolella oleva viiva.



Korttelin, korttelinosan ja alueen raja.



Osa-alueen raja.



Ohjeellinen alueen tai osa-alueen raja.

107

Korttelin numero.

1

Rakennuspaikan numero.

SAIMINTIE

Kadun nimi.

I

Roomalainen numero osoittaa rakennusten, rakennuksen tai sen osan suurimman sallitun kerrosluvun.

$\frac{1}{2}$ k I

Murtoluku roomalaisen numeron edessä osoittaa, kuinka suuren osan rakennuksen suurimman kerroksen alasta saa kellarikerroksessa käyttää kerrosalaan luettavaksi tilaksi.

I u $\frac{1}{2}$

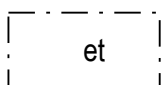
Murtoluku roomalaisen numeron jäljessä osoittaa, kuinka suuren osan rakennuksen suurimman kerroksen alasta ullakon tasolla saa käyttää kerrosalaan laskettavaksi tilaksi.

350

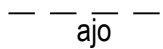
Rakennusoikeus kerrosalaneliömetreinä.



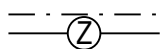
Rakennusala.



Alue, jolle saa rakentaa jätevesipumppaamon.



Ohjeellinen ajoyhteys.



Johtoa varten varattu alueen osa (z-sähkölinja).