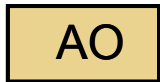


**MERKINNÄT JA ASEMAKAAVAMÄÄRÄYKSET:**



**Erillispientalojen korttelialue.**



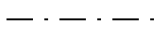
**Lähivirkistysalue.**



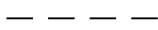
3 m kaava-alueen rajan ulkopuolella oleva viiva.



Korttelin, korttelinosan ja alueen raja.



Osa-alueen raja.



Ohjeellinen alueen tai osa-alueen raja.

**142**

Korttelin numero.

1

Rakennuspaikan numero.

I

Roomalainen numero osoittaa rakennusten, rakennuksen tai sen osan suurimman sallitun kerrosluvun.

I u  $\frac{3}{4}$

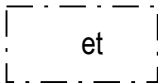
Murtoluku roomalaisen numeron jäljessä osoittaa, kuinka suuren osan rakennuksen suurimman kerroksen alasta ullakon tasolla saa käyttää kerrosalaan laskettavaksi tilaksi.

e=0,10

Tehokkuusluku eli kerrosalan suhde tontin/rakennuspaikan pinta-alaan.



Rakennusala.



Alue, jolle saa rakentaa jäteveden pumppaamon.



Istutettava alueen osa.